



АДМИНИСТРАЦИЯ ГОРОДА КОСТРОМЫ  
НАЧАЛЬНИК УПРАВЛЕНИЯ БЛАГОУСТРОЙСТВА  
АДМИНИСТРАЦИИ ГОРОДА КОСТРОМЫ

РАСПОРЯЖЕНИЕ

3 АВГ 2025

№ 24 -р

**Об утверждении схемы границ прилегающей территории к земельному участку с кадастровым номером 44:27:070104:3447, имеющему местоположение: Местоположение установлено относительно ориентира, расположенного в границах участка. Почтовый адрес ориентира: Костромская область, город Кострома, улица Волжская 2-я, дом 3**

В соответствии с Законом Костромской области от 16 июля 2018 года № 420-6-ЗКО «О содержании правил благоустройства территории муниципального образования Костромской области и порядке определения границ прилегающих территорий», приказом Комитета архитектуры и градостроительства Костромской области от 8 февраля 2024 года № 2 «Об утверждении формы схемы границ прилегающей территории, требований к ее подготовке, к точности и методам определения координат характерных точек границ прилегающей территории», решением Думы города Костромы от 25 апреля 2013 года № 60 «Об утверждении Правил благоустройства территории города Костромы», руководствуясь Положением об Управлении благоустройства Администрации города Костромы, утвержденным решением Думы города Костромы от 27 октября 2022 года № 187,

**О Б Я З Ы В А Ю:**

1. Утвердить прилагаемую схему границ прилегающей территории к земельному участку с кадастровым номером 44:27:070104:3447, имеющему местоположение: Местоположение установлено относительно ориентира, расположенного в границах участка. Почтовый адрес ориентира: Костромская область, город Кострома, улица Волжская 2-я, дом 3.

2. Настоящее распоряжение подлежит официальному опубликованию и размещению на официальном сайте Администрации города Костромы в информационно-телекоммуникационной сети Интернет.

Начальник Управления


Т.А. Подойницына

-179

1. \_\_\_\_\_ ( \_\_\_\_\_ ):

Определено относительно ориентира, расположенного в границах участка, почтовый адрес ориентира: Костромская область, город Кострома, улица Волжская 2-я, дом 3

2. \_\_\_\_\_ , \_\_\_\_\_ 44:27:070104:3447

3. \_\_\_\_\_ ( \_\_\_\_\_ ) \_\_\_\_\_ , \_\_\_\_\_ , \_\_\_\_\_ , \_\_\_\_\_ : 

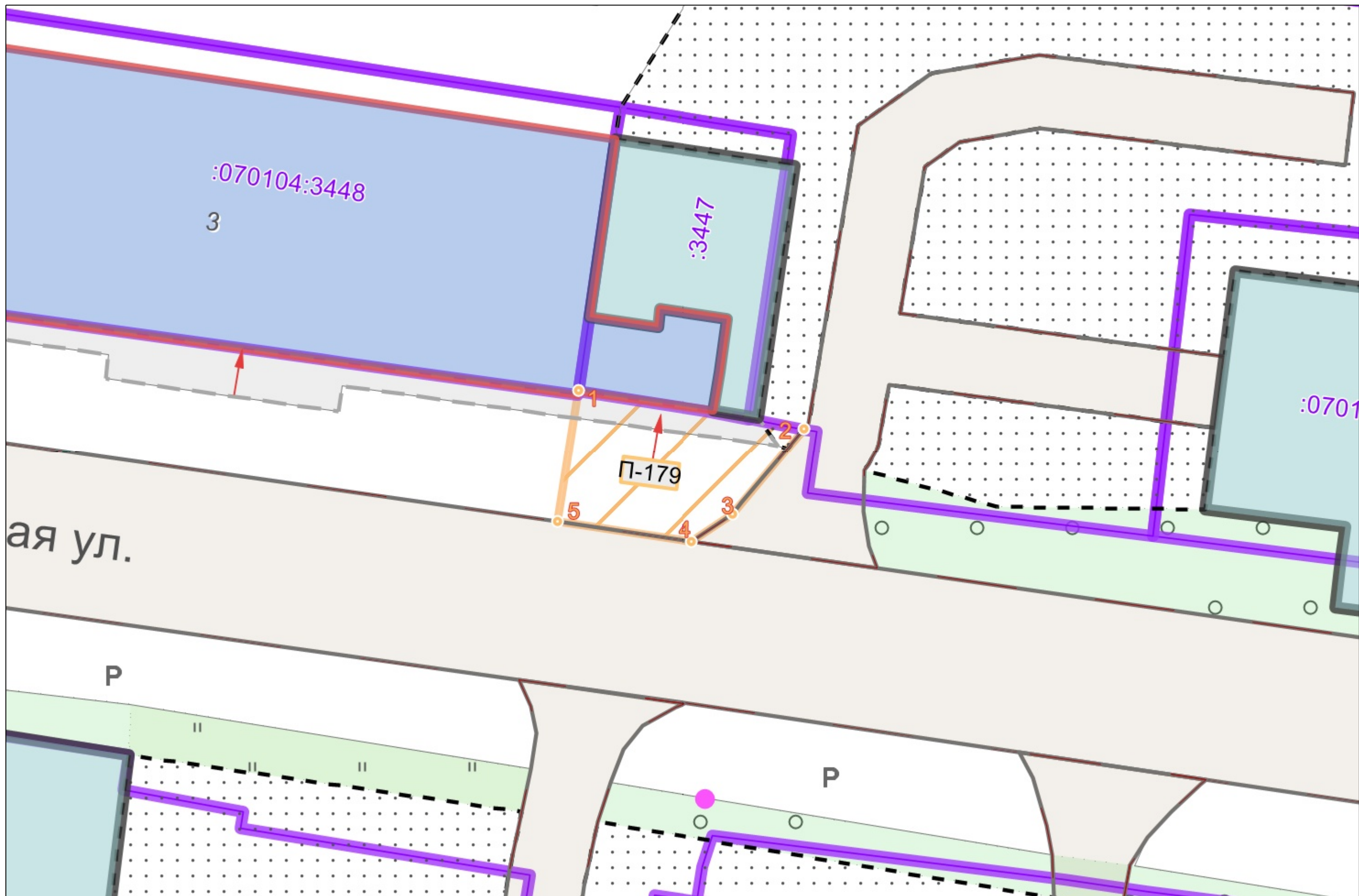
4. \_\_\_\_\_ : 83.22 \_\_\_\_\_ ( . )

5. \_\_\_\_\_ , \_\_\_\_\_ : \_\_\_\_\_

6. \_\_\_\_\_ ( \_\_\_\_\_ ) \_\_\_\_\_ , \_\_\_\_\_








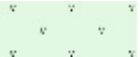

7. \_\_\_\_\_ ( \_\_\_\_\_ - \_\_\_\_\_ 0 \_\_\_\_\_ . . ), \_\_\_\_\_ 0 \_\_\_\_\_ ( \_\_\_\_\_ - \_\_\_\_\_ 0 \_\_\_\_\_ , \_\_\_\_\_ )

|        | , ( )      |              |
|--------|------------|--------------|
|        |            | Y            |
| 1      | 2          | 3            |
| -179/1 | 289 037.05 | 1 216 226.46 |
| -179/2 | 289 034.83 | 1 216 239.53 |
| -179/3 | 289 029.88 | 1 216 235.42 |
| -179/4 | 289 028.32 | 1 216 233.00 |
| -179/5 | 289 029.44 | 1 216 225.24 |





:

|  |       |
|--|-------|
|   |       |
| •1   |       |
| 44:xx:xxxxxx:xx  | ( ) , |
| 44:XX:XXxxXxX  |       |
|   |       |
|   | ,     |
|   |       |
|   |       |
|   |       |
|   |       |
|   |       |
|  |       |